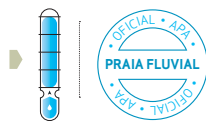


Segões



A zona balnear de Segões é um pequeno paraíso. A localidade é a mais distante da sede de concelho, Moimenta da Beira, mas a pequena freguesia a que pertence é a guardiã de um dos seus maiores tesouros: a Casa Museu de Aquilino Ribeiro, em Soutosa, datada do séc. XIX e que alberga também a fundação do escritor. Foi aqui, a escassos 5km da praia fluvial que o escritor passou parte da sua infância e uma visita ao local é a forma ideal para conhecer e compreender o mundo retratado por mestre Aquilino. A estrutura da praia encontra-se no lado esquerdo do rio Paiva, um dos mais limpos da Europa. As suas águas escuras são apenas resultado da presença de sais minerais, procuradas como tratamento de doenças de pele. Toda a envolvente verdejante, com as árvores frondosas, a ponte pedonal, o parque de merendas, as infra-estruturas bem ordenadas, os passeios em pedra e as encostas suaves tornam a zona balnear convidativa a longas horas de ócio e quietude. O bar de apoio com esplanada serve petiscos e bebidas frescas (cocktails incluídos), diariamente a partir das 10h, e a estrutura dispõe também de duchas e churrasqueiras. Para os amantes de natureza, parte de Segões a Rota do Paiva, um percurso pedestre circular com 21 kms que dá a conhecer os moinhos de água, as eiras e espigueiros e a necrópole medieval.



As águas do Távora, da zona balnear da Albufeira de Vilar foram consideradas, em 2017, praia "poluição zero" pela associação ambientalista ZERO. O espaço é uma zona de veraneio de excelência com um bom conjunto de infra-estruturas. No Ar de Rio Bar, aberto até 15 de Setembro, servem-se petiscos e junto ao espelho de água alugam-se gaivotas e acesso a uma plataforma de mergulhos. Nas imediações da praia, o Parque Aventura Crónicas da Terra oferece um sem número de actividades: slide, circuito de pontes, escalada, paíball, aluguer de embarcações e possui também um bar de apoio. O Parque de Campismo de Moimenta da Beira fica à entrada de Vilar e para além de piscina e espaço para campismo, disponibiliza um bungalow. Com tempo, poderá calcorrear o percurso pedestre "Rota do Távora", com início no parque de campismo e passagem nas localidades de Rua, Fáia e Vilar, ou já junto à sede de concelho a "Rota do Penedo da Pena", e observar as duas torres eólicas "pintadas" do projecto Windart com trabalhos de Joana Vasconcelos e Vhils. No final, há que saborear as maçãs suculentas da região responsável por 50% de toda a produção nacional. Na Cooperativa Agrícola do Távora, em Moimenta da Beira, para além de maçãs crocantes Bravo de Esmolfe, pode adquirir um delicioso tinto ou espumante Terras do Demo.



COMO CHEGAR



A partir de Moimenta da Beira, sair em direcção sul para a Av. 25 de Abril/N226, siga pela Rua Humberto Delgado em direcção à EM514. Sete quilómetros mais à frente, siga à direita pela N323. Passe por Ariz e Soutosa, e mais à frente, vire à esquerda, em direcção à praia fluvial que fica a cerca de 1,5Km deste cruzamento. A praia fica à esquerda junto à ponte sob o rio Paiva.

GPS

40° 51' 44.47" N
07° 40' 52.91" W



COMO CHEGAR



A partir de Moimenta da Beira a forma mais rápida de chegar é seguindo pela N226 em direcção a Sernancelhe, passando Vila de Rua, Prados de Cima e Prados de Baixo. Nesta última localidade virar à esquerda, seguindo as placas e após passar Faia seguir pela marginal da albufeira até encontrar a praia à sua direita, junto ao Ar de Rio Bar.

GPS

40° 57' 50.77" N
07° 32' 41.26" W